The background image shows a scenic view of a town built on a hillside. In the foreground, there are lush green trees. In the middle ground, a church with two prominent spires is visible. The background features rolling green hills and mountains under a bright sky with some clouds. The text is overlaid on the right side of the image.

**Séance publique
d'information
Projet de reconstruction de la
route 138 et réfection
d'infrastructures municipales
24 mai 2022- 19 h
salle du Conseil**



Sommaire

1. Mot de bienvenue et mise en contexte par Monsieur le Maire, Michaël Pilote
2. Projet regroupant des infrastructures municipales et du Ministère des transports, résumé par Monsieur Jean Daniel, directeur du service du génie
3. Travaux municipaux par Monsieur Alex Bouchard, technicien, aide à la surveillance des travaux
 - 3.1 Aménagements paysagers, présentation par Monsieur Claude Lachance, architecte paysager DuoDesign
4. Budget par Monsieur Jean Daniel, directeur du service du génie
5. Information et communications par Monsieur le Maire, Michaël Pilote

1. Mise en contexte

- Un projet attendu
- Travaux de reconstruction du boulevard Monseigneur-de-Laval (route 138) et de réfection d'infrastructures municipales
- Dans le secteur urbain de Baie-Saint-Paul, sur une distance de 1,8 kilomètre entre la rivière du Bras-du-Nord-Ouest et le ruisseau Michel
- Durée: environ 22 semaines

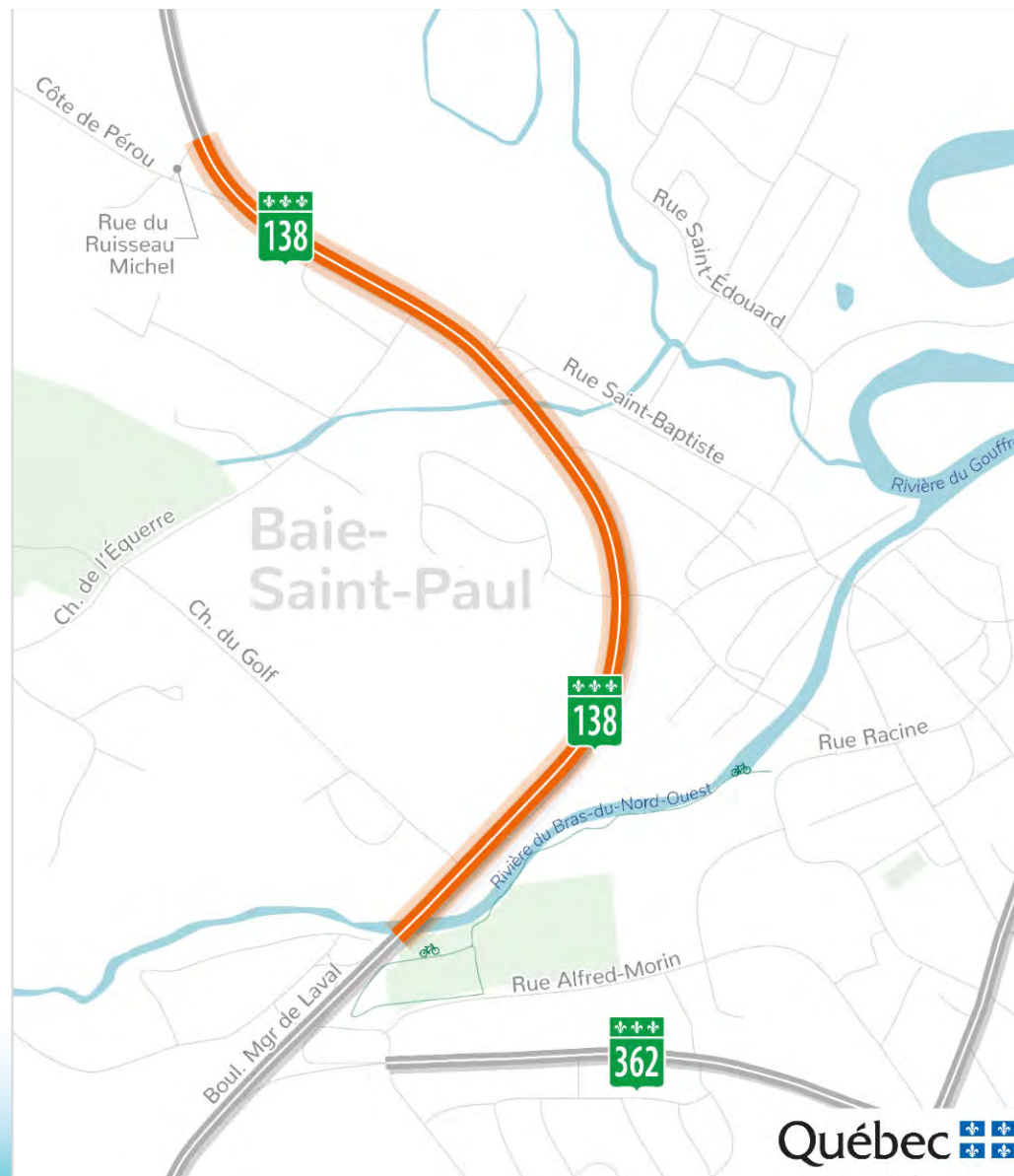
2. Projet regroupant des infrastructures municipales et du Ministère des transports

Par Monsieur Jean Daniel,
directeur du service du génie

2. Travaux du Ministère

Les interventions consisteront à

- Effectuer la réfection partielle de la fondation de la chaussée
- Reconstruire complètement le revêtement en enrobé
- Mettre aux normes les accès commerciaux et privés



2. Travaux du Ministère

Gestion de la circulation

- **Une voie par direction disponible, de jour en semaine, entre 6 h et 19 h, et en tout temps la fin de semaine:**
 - Voies restantes rétrécies à 3,3 mètres;
 - Virage à gauche interdit sur la portion du chantier où seulement une voie de circulation sera disponible;
 - Vitesse abaissée à 50 km/h.
- **Occasionnellement, en alternance de nuit, sur une distance maximale de 750 mètres, en présence signaleurs:**
 - De 19 h à 6 h du dimanche au jeudi, et 21 h à 6 h, du jeudi au vendredi.
- **Feux de circulation en mode clignotant rouge lors de certaines opérations pour assurer la fluidité de la circulation et la sécurité des usagers.** (présence de signaleurs au besoin)



2. Travaux du Ministère

Répercussions à prévoir

- **Congestion dans le secteur**
- **Accès à certains commerces et résidences modifiés**
- **Travaux de nuit en accord avec la Municipalité**
- **Accotements entravés pendant les travaux: cyclistes et automobilistes devront se partager la route;**
 - Plan de détour prévu pour les cyclistes via le réseau municipal.



3. Travaux de la Ville de Baie-Saint-Paul

par Monsieur Alex Bouchard,
technicien, aide à la surveillance des travaux

3. Travaux de la Ville de Baie-Saint-Paul

- **Remplacement du réseau d'eau potable**
 - Du Motel des Cascades jusqu'à l'intersection Raymond-Mailloux (600 mètres)
 - À l'intersection du Chemin de l'Équerre, en face du Irving (70 mètres)
 - À la sortie de la rue Saint-Jean-Baptiste (65 mètres)
- **Remplacement du réseau sanitaire**
 - Du Motel des Cascades jusqu'à l'intersection Raymond-Mailloux (600 mètres)

3. Travaux de la Ville de Baie-Saint-Paul

- **Nouvelles pistes cyclables unidirectionnelles et trottoirs**
 - Secteur rue Grégoire
 - Secteur entre Raymond-Mailloux et rue du Golf
 - Secteur rue de l'Usine/viaduc
- **Nouveau feux de circulation, quartier des moissons**

3. Travaux de la Ville de Baie-Saint-Paul

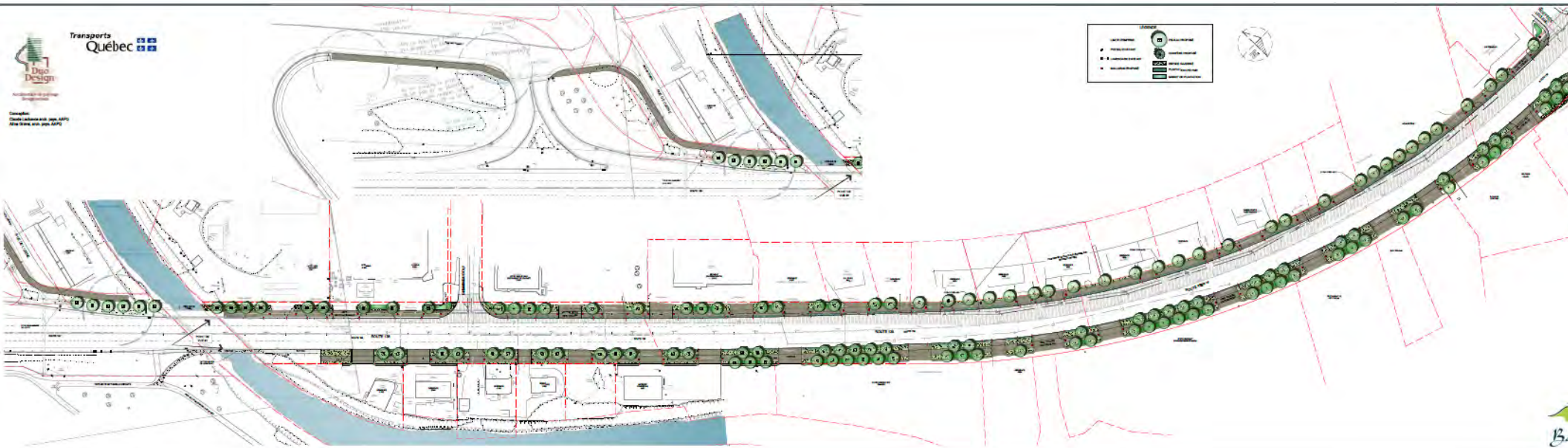


3. 1 L'aménagement paysager

Par Monsieur Claude Lachance,
architecte paysager DuoDesign

3. 1 L'aménagement paysager

- 152 Arbres
- 403 Arbustes
- 1015 Vivaces
- 2 556 graminées



3.1 Aménagement paysagé

Intersection du quartier des Moissons

Construction de l'intersection et ajout d'un feu de circulation



3. 1 Aménagement paysager

Intersection rue de l'Équerre



3.1 Aménagement paysager

Aménagement de la piste cyclable unidirectionnelle de chaque côté de la route 138

- Secteur Motel des Cascades et de l'Usine : en prévision de la passerelle pour traverser la rivière du bras du Nord-Ouest
- Entre le pont de la rivière du Bras du Nord-Ouest et l'intersection Raymond-Mailloux.
- Cette section sera unidirectionnelle



3. 1 Aménagement paysager : passerelle 2023



3. 1 Aménagement paysager

Intersection de la rue Saint-Jean-Baptiste
et route 138



3.1 Aménagement paysager

- Réaménagement de l'intersection route 138 / Saint-Jean-Baptiste



Avant

3,1 Aménagement paysager Intersection route 138/Saint-Jean-Baptiste

Après



3. 1 Aménagement

Concept d'aménagement - Avant



Intersection
138/
boulevard
Mailloux

3.1 Aménagement

Après

Intersection
138/
boulevard
Mailloux



4. Budget

Par Monsieur Jean Daniel,
directeur service du Génie

4. Budget

• Conduites d'eau potable et sanitaire	1 800 000 \$
• Conduite pluviale et émissaire	700 000 \$
• Aménagements paysagers et intégration des Entrées des stationnements	1 060 000 \$
• Construction des pistes cyclables	700 000 \$
• Feux de circulation et conformité intersection Équerre	400 000 \$
• Honoraires et contingences (MTQ-Ville)	540 000 \$

TOTAL: 5 200 000 \$

Financement

• Aides financières (TECQ-TAPU-MTQ) ± 54 %	2 800 000 \$
• Participation Ville	2 400 000 \$

5. Information et communications

par Monsieur le Maire, Michaël Pilote

5. Information

- **Avant vos déplacements :**
 - Consultez le site Web **Québec511.info**
 - Composez le 511 (ou le **1 888 355-0511** partout en Amérique du Nord)
- Inscrivez-vous à nos listes d'envoi électronique en écrivant à dgcnat@transports.gouv.qc.ca pour recevoir les :
 - **Communiqués**
 - **Info Transports (avis d'entraves routières)**

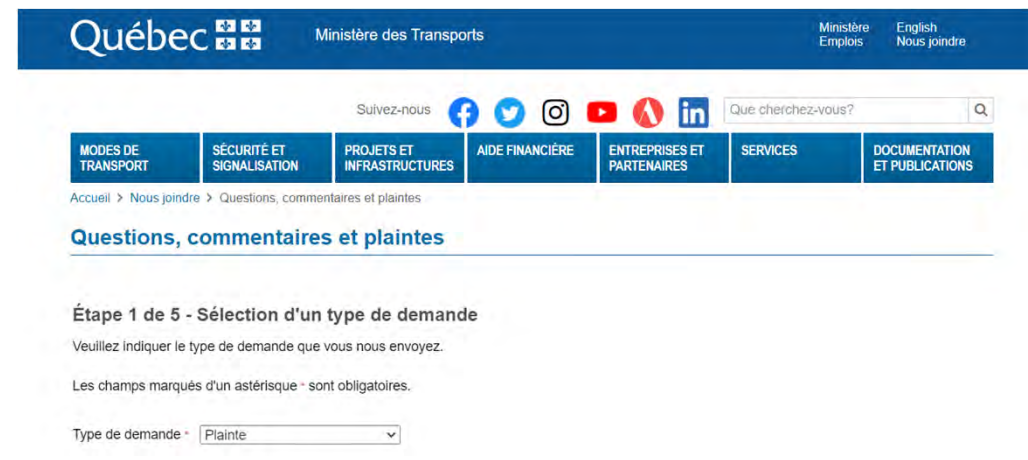


5. Communications

- Pendant la durée du chantier, la Ville va relayer les communiqués de Transports Québec et les Info Transport sur ses plateformes de communication.

- Les plaintes et requêtes doivent être enregistrées sur le site Web de Transports Québec

<https://www.transports.gouv.qc.ca/fr/nous-joindre/Pages/questions-commentaires-plaintes.aspx>



The screenshot shows the website for the Québec Ministry of Transport. The header includes the Québec logo, the text 'Ministère des Transports', and links for 'Ministère Emplois' and 'English Nous joindre'. Below the header is a navigation bar with categories: 'MODES DE TRANSPORT', 'SÉCURITÉ ET SIGNALISATION', 'PROJETS ET INFRASTRUCTURES', 'AIDE FINANCIÈRE', 'ENTREPRISES ET PARTENAIRES', 'SERVICES', and 'DOCUMENTATION ET PUBLICATIONS'. A search bar is present with the text 'Que cherchez-vous?'. The main content area is titled 'Questions, commentaires et plaintes' and includes the heading 'Étape 1 de 5 - Sélection d'un type de demande'. Below this, it says 'Veuillez indiquer le type de demande que vous nous envoyez.' and 'Les champs marqués d'un astérisque * sont obligatoires.' There is a dropdown menu for 'Type de demande' with 'Plainte' selected.

5. Campagne promotionnelle

- Plus que jamais les citoyens sont invités à
 - Circuler à pied ou à vélo dans la ville
 - Les touristes aussi:
 - Avant même de partir avec du Géo marketing
 - 3 stationnements incitatifs avec une carte

En partenariat avec

L'AGA, Le Festif!, Destination BSP et la Corporation de mobilité collective de Charlevoix



Pour mieux circuler cet été
visitez circulationbsp.com

BSP Ville de
Baie-Saint-Paul



6. Questions?